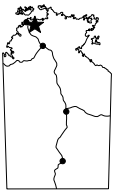


Fenêtre Ouverte Sur Les Zones Humides



Fact Sheet

French

Les zones humides du **Top End** renferment des terres qui sont parmi les plus productrices d'Australie. Inondées pendant une moitié de l'année, rôties pendant l'autre moitié, c'est une région de grands contrastes. Les zones humides couvrent une surface immense dont une grande partie est d'accès difficile et, en conséquence, il y a encore beaucoup de choses que l'on ne comprend pas. Cependant, on en sait suffisamment pour révéler l'immense importance de la conservation de ces terres et le rapport complexe qui existe entre la faune et ses habitats.

Le Centre d'accueil

Le nouveau centre d'accueil à Beatrice Hill a été construit dans l'intention de donner une vue d'ensemble des zones humides. On y donne des informations sur la faune, le changement des saisons et le problème des animaux domestiques devenus sauvages ainsi que sur les mauvaises herbes. Des ordinateurs avec écran tactile permettent aux visiteurs d'avoir des informations sur les différents groupes d'animaux et sur l'histoire des Européens et des Aborigènes de la région. Des écrans visuels interactifs amusants aident à expliquer le processus écologique des zones humides.

L'étage supérieur du Centre offre une vue superbe sur les zones humides, surtout tôt le matin et tard dans l'après-midi. La saison des pluies donne l'occasion d'assister à des orages spectaculaires.

L'entrée au Centre est libre.

Horaire: de 7 h 30 à 19 h 00 tous les jours.

A la réception vous pouvez avoir des détails sur les endroits à visiter, les excursions à faire, l'hébergement et

comment y parvenir. Les employés de la Parks and Wildlife Commission (Commission pour la défense de l'environnement) peuvent vous donner des renseignements.

L'emplacement

Le Centre se tient au sommet de la Beatrice Hill, l'un des endroits les plus élevés de la plaine inondable du fleuve Adélaïde. "Beatrice Hill" fut nommée le 6 juin 1864 par les officiers de la marine Hutchinson et Howard, pendant leurs études du fleuve Adélaïde à bord du HMAS Beatrice. C'est à environ 60 km de Darwin, juste un peu à l'écart de l'autoroute Arnhem. De la route, on peut facilement voir la ligne profilée du toit qui rappelle les ailes du broлга (une grue grise avec un bandeau rouge sur la tête), l'un des oiseaux les plus majestueux des zones humides. Les Limilngan-Wulna, peuplade locale, appellent Beatrice Hill Lidawi. Les trois collines représentent le Rêve de la tortue appelée LULAK, très importante dans leur culture.

Le Centre d'accueil, inauguré en 1994, continue à se développer.

Développement futur sur les zones humides

La Commission a établi un programme de développement à long terme dans toute la région qui améliorera l'accès et les installations pour les visiteurs.

Et à partir de là?


La nature de ce milieu se prête à un éventail d'activités. Voici quelques-uns des parcs à visiter: **Fogg Dam Conservation Reserve**, qu'une grande variété d'animaux sauvages rend très intéressante à visiter, et où la balade sur la forêt tropicale et les nénuphars est spectaculaire toute l'année.

Mary River National Park offre de nombreuses activités. Vous pouvez mettre un bateau à l'eau pour pêcher ou observer les animaux sauvages à Shady Camp Rock Hole et à Mary River Crossing, découvrez les refuges des oiseaux à Bird Billabong et Mistake Creek, ou encore explorez la luxuriante forêt des moussons à Brian Creek. Pour obtenir des informations détaillées, adressez-vous au Centre d'accueil ou aux bureaux d'autres parcs, que ce soit à leur sujet ou au sujet d'autres parcs du Territoire du Nord.

Sécurité sur les zones humides

Afin d'apprécier la région magnifique et sauvage des zones humides, il faut prendre certaines précautions pour la visiter en toute sécurité.

Prenez bien soin de: vous protéger des moustiques, de penser au danger que représentent les crocodiles et de l'éviter, de vous protéger du soleil, de boire beaucoup d'eau, de bien vous préparer pour vos promenades et de ne pas vous promener tout seul, de consulter des cartes et vérifier la condition des routes en appelant 1800 246 199 avant votre visite, tout particulièrement pendant la saison des pluies.



Brulga
(*Grus rubicundus*)

Parks & Wildlife Commission of the Northern Territory

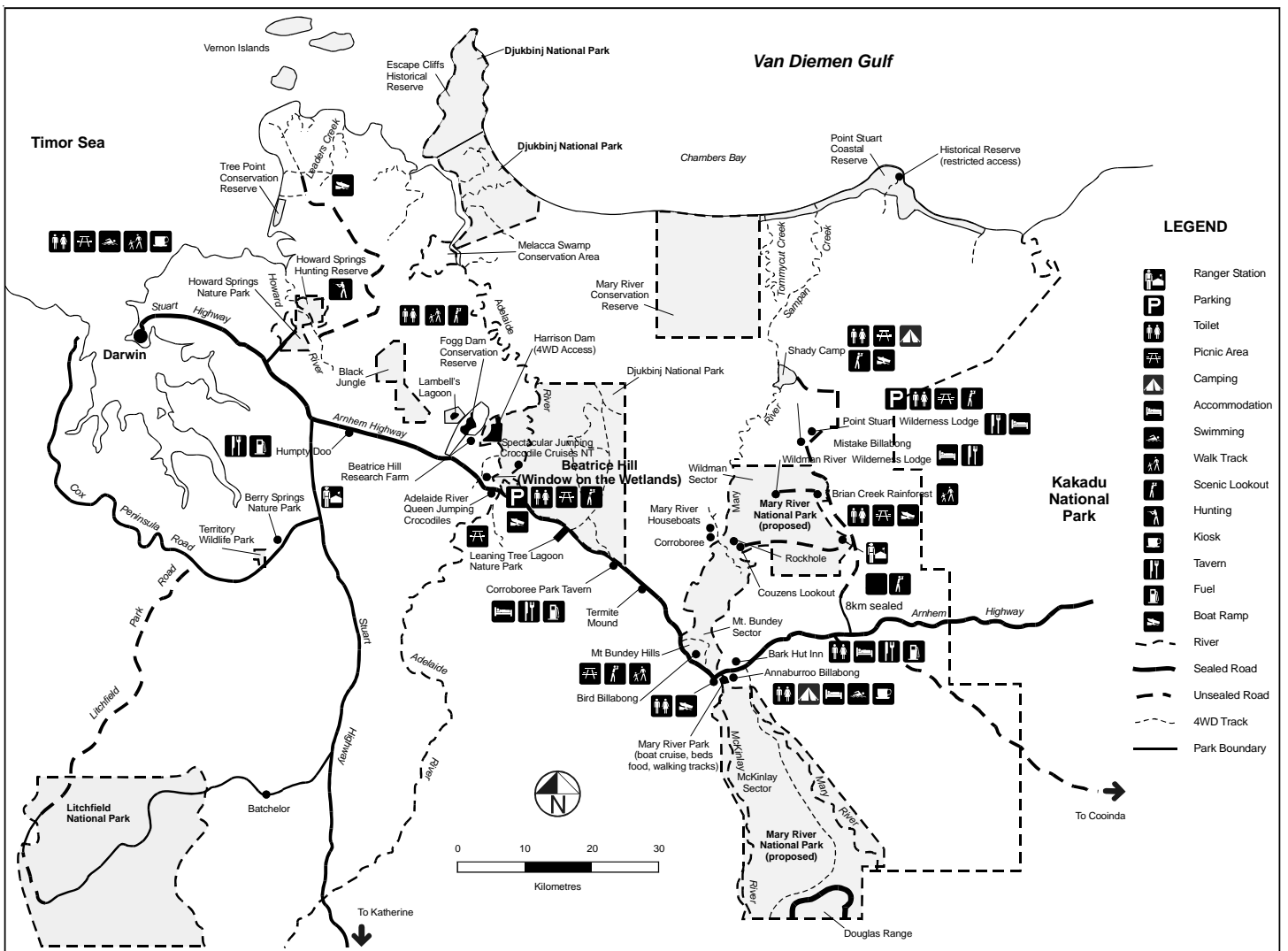
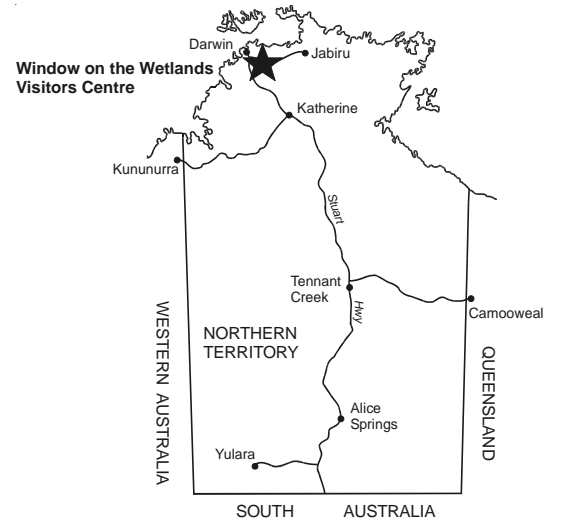
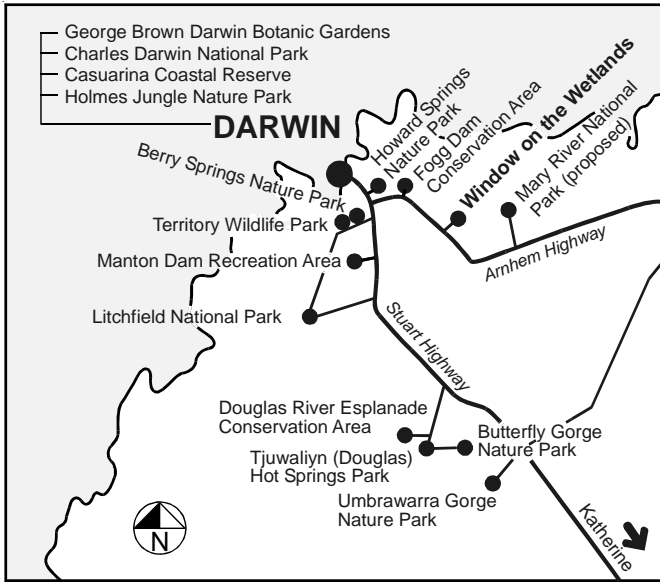
Window on the Wetlands Office
Ph: (08) 8988 8188
Fax: (08) 8988 8123
www.nt.gov.au/ipe/pwcnt

Head Office - Goyder Centre
25 Chung Wah Tce PALMERSTON NT 0830
PO Box 496 PALMERSTON NT 0831
Ph: (08) 8999 4555



Fenêtre Ouverte Sur Les Zones Humides

Fact Sheet



Ask at Tourism Top End (08) 8936 2499 or 1300 138 886 for more information about Parks.
www.tourismtopend.com.au